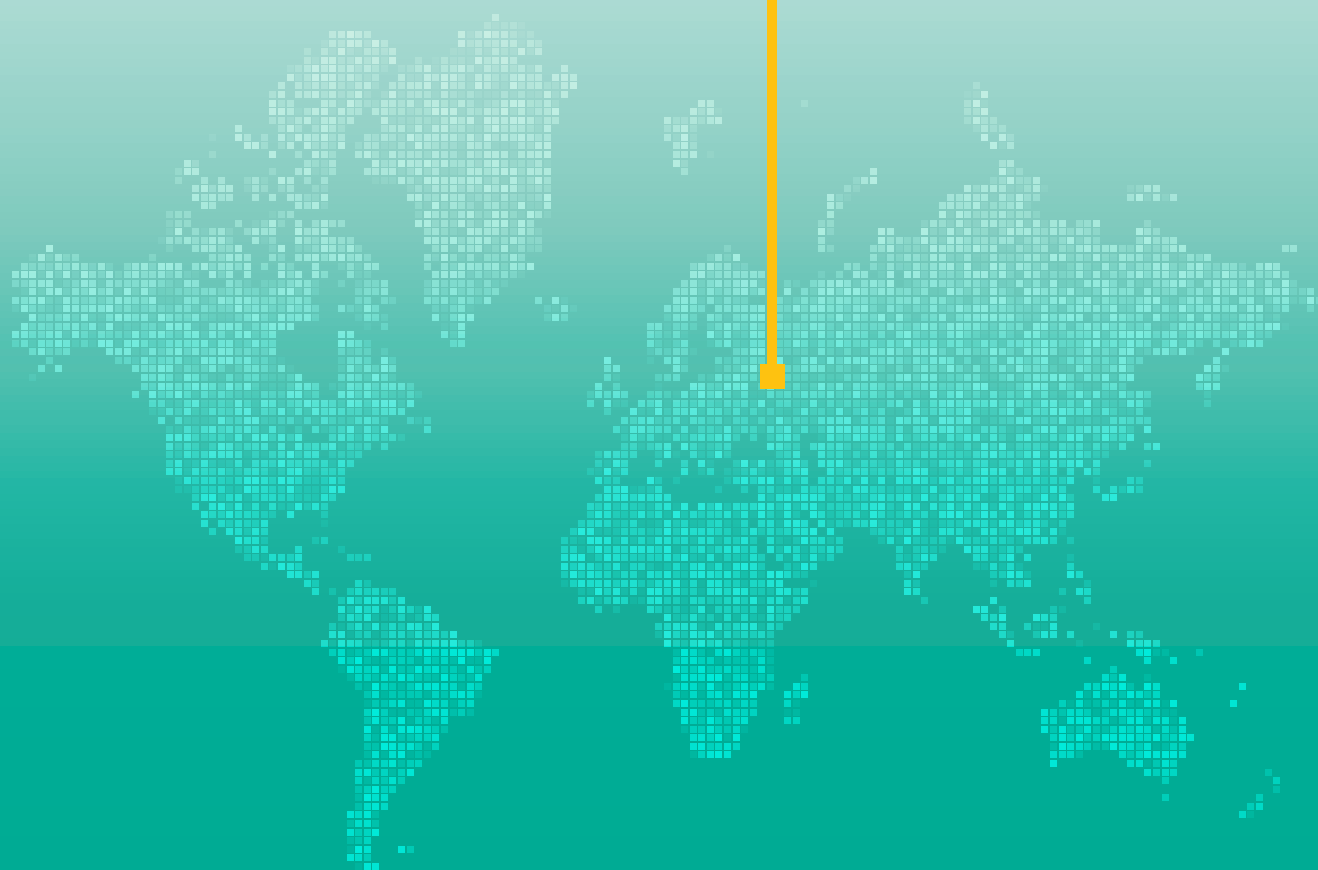




КИЇВСЬКА ОБЛАСНА  
ДЕРЖАВНА АДМІНІСТРАЦІЯ

# ІНВЕСТИЦІЙНИЙ ПАСПОРТ

КИЇВСЬКОЇ ОБЛАСТІ





## ЗМІСТ

### РОЗДІЛ 1. ХАРАКТЕРИСТИКА РЕГІОНУ

1.1. Географія та демографія	3
1.2. Ринок праці	6
1.3. Транспорт та логістика	8
1.4. Охорона навколишнього середовища	13
1.5. Туризм	16
1.6. Міжнародні зв'язки	17

### РОЗДІЛ 2. ЕКОНОМІЧНА ХАРАКТЕРИСТИКА РЕГІОНУ

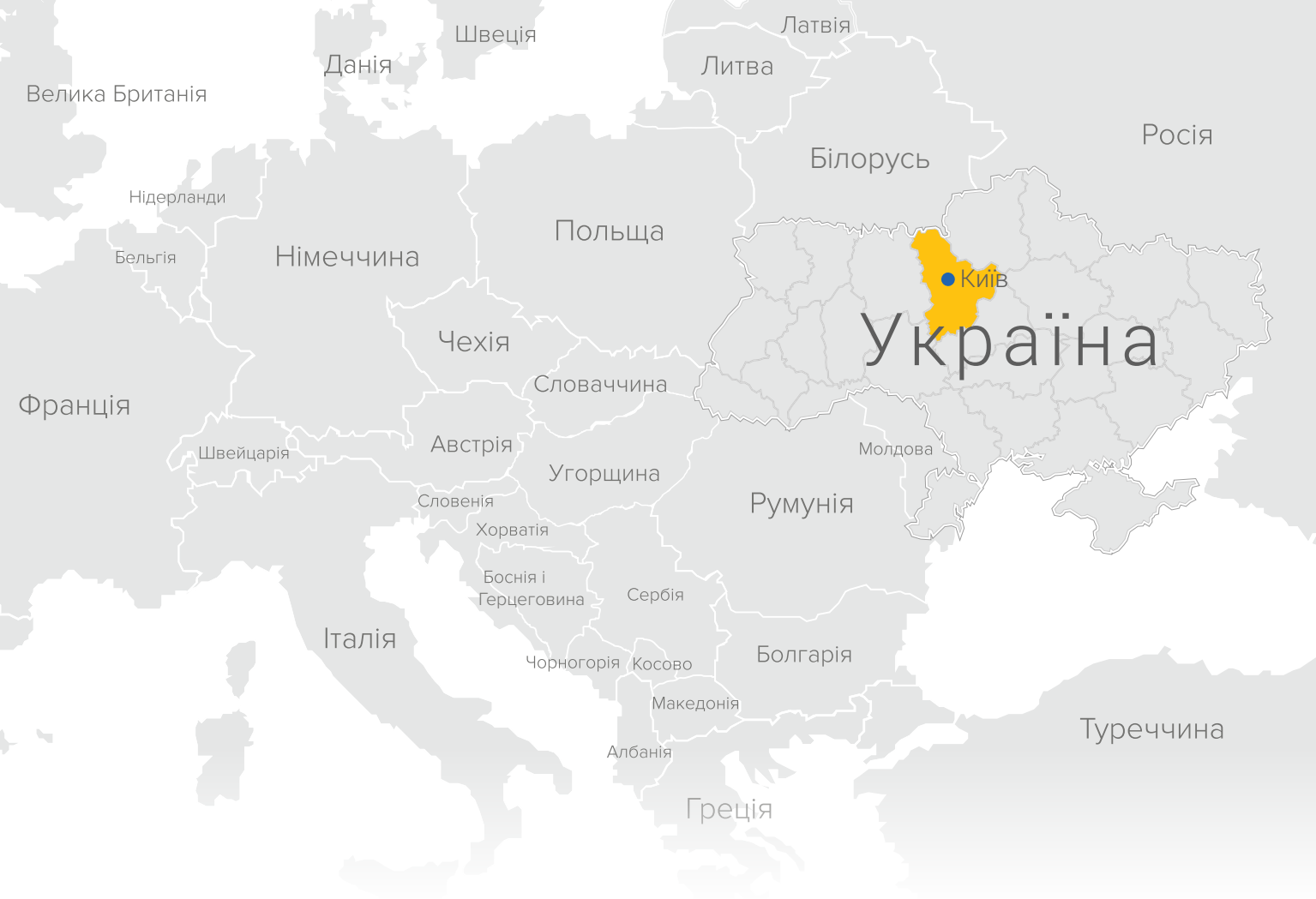
2.1. Промисловість	18
2.2. Будівництво	20
2.3. Сільське господарство	21
2.4. Енергетика	26
2.5. Торгівля (інфраструктура)	28
2.6. Логістичні (Митні пости)	28
2.7. Малі та середні підприємства	30
2.8. Наука та інновації	34
2.9. Зовнішньоекономічна діяльність	35

### РОЗДІЛ 3. БІЗНЕС НАПРАВЛЕННЯ

3.1. ЦНАП	36
3.2. Інфраструктура підтримки підприємництва	36

### РОЗДІЛ 4

4.1. Інвестиційні переваги Київської області	37
4.2. Ключові індустрії та кластери в Київській області	38
4.3. Інструменти економічного регіонального розвитку	38
4.4. Компанії, які вже обрали київську область	39
4.5. Потенційні інвестиційні проекти для концесії, приватно-державного партнерства та фінансування міжнародними і урядовими інституціями	39



## 1.1. ГЕОГРАФІЯ ТА ДЕМОГРАФІЯ

Київська область була утворена 27 лютого 1932 року. Її площа становить 28,1 тис. км<sup>2</sup> (4,7% від території України), розміщена переважно на правобережжі середньої течії Дніпра. Територія її витягнута з півночі на південь. Київська область знаходиться на півночі України.

### Відстані до найближчих європейських столиць



## Адміністративно-територіальний устрій Київської області

З липня 2020 року область поділена на 7 районів, які складаються з 69 об'єднаних територіальних громад. Райони в свою чергу діляться на міські, селищні та сільські територіальні громади.

	Район	Населення (тис. чоловік)	Адміністративний центр
1	Білоцерківський район	443,4	м. Біла Церква
2	Бориспільський район	203,7	м. Бориспіль
3	Броварський район	240,7	м. Бровари
4	Бучанський район	339,5	м. Буча
5	Вишгородський район	130,1	м. Вишгород
6	Обухівський район	229,8	м. Обухів
7	Фастівський район	180,9	м. Фастів

Станом на 01.10.2020 в області нараховується 1182 населених пункти, зокрема:

- міських населених пунктів – 56 (міст обласного значення – 13, міст районного значення – 13);
- селищ міського типу – 30;
- селищ сільського типу – 1126.

Система місцевого самоврядування:

- районних рад – 7;
- міських рад – 22;
- селищних рад – 27;
- сільських рад – 561.

Найбільші міста: Біла Церква, Бровари, Бориспіль, Фастів.



## Характер рельєфу


Поверхня Київської області — горбиста рівнина із загальним нахилом до долини Дніпра.

За характером рельєфу ділиться на три частини.

- Північна частина зайнята Поліською низовиною (висота до 198 м).
- Лівобережжя займає Придніпровська низовина з розвиненими річковими долинами.
- Південно-західна частина зайнята Придніпровською височиною — найбільш розчленованою і припіднятою частиною області з абсолютними висотами до 273 м.

Північну частину області площею близько 2 тис. км<sup>2</sup> займає **Чорнобильська зона відчуження**.

## Річкова мережа



Київщина має густу річкову мережу - **177 річок** завдовжки понад 10 км.

Найважливіша водна артерія — Дніпро (довжина його в межах області — 246 км), його головні притоки — Прип'ять, Тетерів, Ірпінь, Рось (праві); Десна і Трубіж (ліві).

На території області є великі водосховища, створені на Дніпрі - Київське та Канівське.

## Корисні копалини

На території Київської області виявлені і розробляються переважно мінеральні будівельні матеріали: граніти, гнейси, каолін, глини, кварцові піски. Є невеликі поклади торфу. Є джерела мінеральних радонових вод в Миронівці і в Білій Церкві.

## Лісовий фонд

Київська область розташована у межах двох природних зон: змішаних лісів (Київське Полісся) і лісостепової.

На півночі поширені дерново-підзолисті, у центральній частині — опідзолені чорноземи, сірі лісові ґрунти; у південних районах — глибокі малогумусні чорноземи. На Лівобережжі зустрічаються лучно-чорноземні, лучні солонцюваті, солончакові і болотні солончакові ґрунти.



**675,6** тис. га.  
площа лісового фонду області

## Клімат



Січень **-6°**  
Липень **+19,5°C**

Клімат помірно-континентальний, м'який, з достатнім зволоженням.

За рік на території області випадає 500-600 мм опадів, головним чином влітку.

## Демографія



**1788,5** тис. осіб  
Населення області

- міське населення: **1110,7 тис. осіб, або 62,1%**,
- сільське населення: **677,8 осіб, або 37,9%**.

## 1.2. РИНОК ПРАЦІ



**798,1** тис. осіб  
Чисельність робочої сили  
працездатного віку

Рівень зайнятості населення – 68,7%.



**16,2** тис. осіб  
Кількість зареєстрованих  
безробітних

Рівень населення безробіття (за методологією Міжнародної організації праці) працездатного віку склав 6,8%.



**11 619** гривень  
Середньомісячна заробітна  
плата у січні-жовтні 2020 року

Зберігалася значна диференціація розмірів заробітної плати за видами економічної діяльності.

### Структура працівників за видами економічної діяльності (2019 рік)



## Освіта



**6**  
закладів  
вищої  
освіти

**16 974**  
тис.  
студентів

## Студенти



**9**  
з  
країн  
світу

**104**  
навчається  
іноземних  
студентів

## Заклади вищої освіти області

- 1 Університет Григорія Сковороди в Переяславі
- 2 Білоцерківський національний аграрний університет
- 3 Університет державної фіскальної служби України
- 4 Київський кооперативний інститут бізнесу і права
- 5 Білоцерківський інститут економіки та управління ВНЗ «Відкритий міжнародний університет розвитку людини «Україна»
- 6 КЗВО КОР «Академія мистецтв імені Павла Чубинського»

З метою підготовки фахівців актуальних спеціальностей ЗВО області можуть укласти відповідні угоди з компаніями для формування освітніх програм з метою підготовки бакалаврів та магістрів на замовлення.



**10 361**  
студент

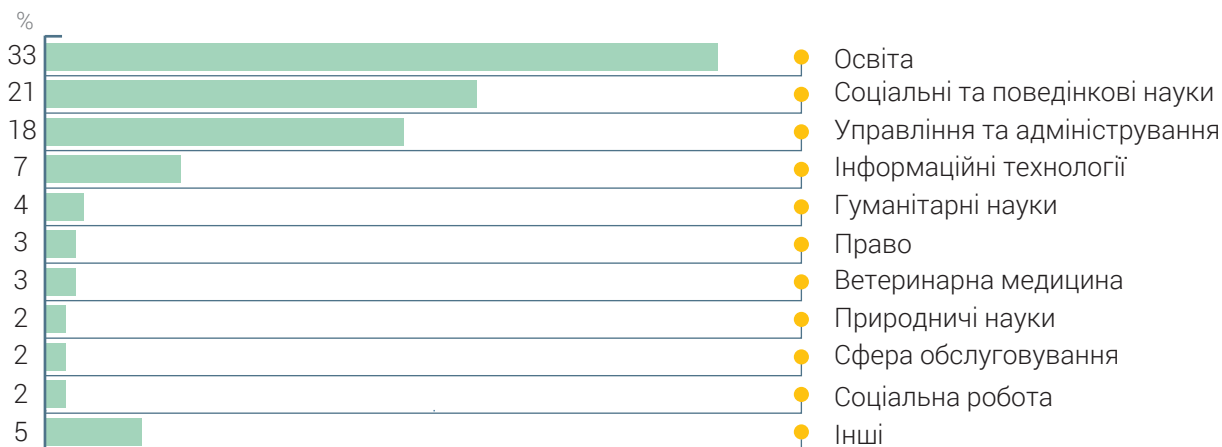
У закладах фахової передвищої освіти.



**23**  
заклади  
професійної  
освіти

**7,4**  
тис.  
студентів

## Співвідношення випускників закладів вищої освіти за галузями знань





## 1.3. ТРАНСПОРТНА ТА ЛОГІСТИЧНА ІНФРАСТРУКТУРА

Київський регіон має добре розвинену транспортну мережу й забезпечує як внутрішньо регіональні, внутрішньо державні, так і міжнародні й транзитні перевезення.

### Перевезення вантажів за видами транспорту 2020 рік

січень-жовтень



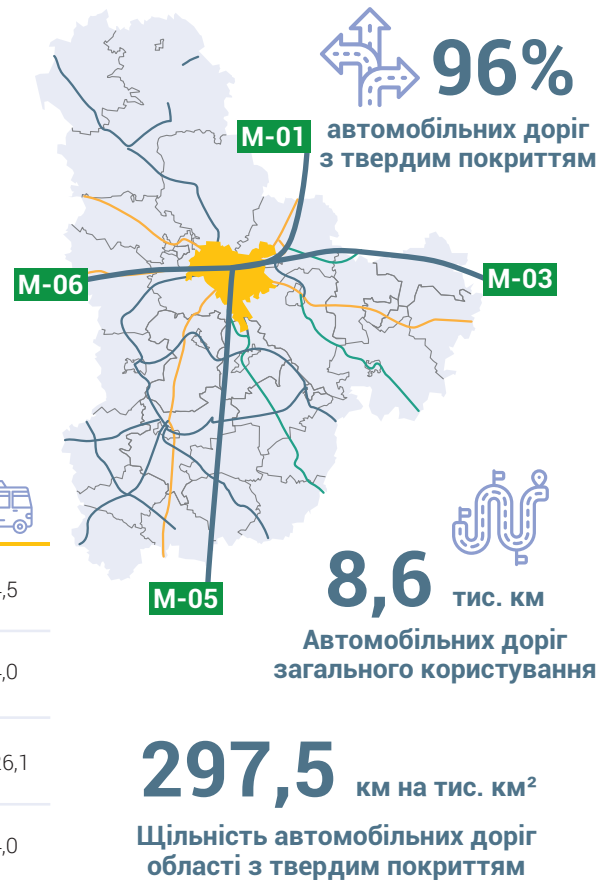
Вантажообіг	млн ткм	<b>8055,3</b>	6017,5	2037,8
	у % до січня-жовтня 2019 року	<b>97,7</b>	93,5	113,7
Обсяг перевезених вантажів	тис. т	<b>11200,4</b>	2470,9	8729,5
	у % до січня-жовтня 2019 року	<b>104,5</b>	89,5	108,7

січень-жовтень



Пасажиروобіг	млн ткм	<b>2531,1</b>	1391,9	1114,7	24,5
	у % до січня-жовтня 2019 року	<b>46,8</b>	40,4	60,8	74,0
Кількість перевезених пасажирів	тис. осіб	<b>56996,6</b>	13853,2	38917,3	4226,1
	у % до січня-жовтня 2019 року	<b>56,3</b>	44,9	60,6	74,0

### Автомобільні перевезення

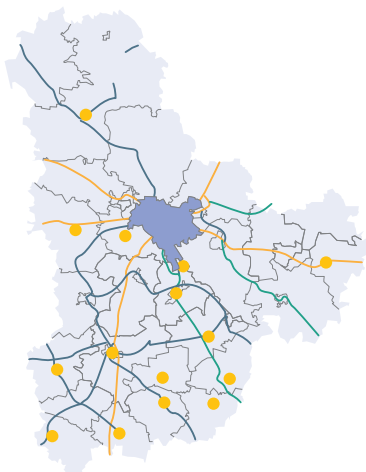


За січень-жовтень 2020 року підприємствами транспорту перевезено **8 055,3 тис. т** вантажів. Послугами пасажирського транспорту скористалися **57,0 млн** пасажирів, виконано пасажирську роботу в обсязі **2 531,1 млн пас. км**.

Територією області пролягають 3 міжнародних транспортних коридори:

**M-01 E-40**Критський № 9  
Київ-Чернігів-Нові Яриловичі**M-03 E-95**Європа - Азія  
Київ-Харків-Довжанський**M-05 E-95**Критський № 9  
Київ-Одеса**M-06 E-03**Критський № 3  
Київ-Чоп

### Для забезпечення міжміського та приміського автобусного сполучення на території області функціонує 16 автостанцій:



- - автостанція «Біла Церква» (м. Біла Церква, вул Куценко, 1А)
- - автостанція «Богуслав» (м. Богуслав, вул. Острів, 1)
- - автостанція «Димер» (смт Димер, вул. Яблунова, 20)
- - автостанція «Іванків» (смт Іванків, вул. Поліська, 144)
- - автостанція «Кагарлик» (м. Кагарлик, вул. Незалежності, 15)
- - автостанція «Макарів» (смт Макарів, вул. Дмитрія Ростовського, 2)
- - автостанція «Миرونівка» (м. Миронівка, вул. Перемоги, 2-А)
- - автостанція «Обухів» (м. Обухів, вул. Чумацький шлях, 16)
- - автостанція «Рокитне» (м. Рокитне, вул. Заводська, 26)
- - автостанція «Сквира» (м. Сквира, вул. Залізнична, 2)
- - автостанція «Ставище» (смт Ставище, вул. Сергія Цимбала, 5)
- - автостанція «Тараща» (м. Тараща, вул. Б. Хмельницького, 71/56)
- - автостанція «Тетерів» (смт Пісковка, вул. Філіпова, 12)
- - автостанція «Тетіїв» (м. Тетіїв, вул. Соборна, 20)
- - автостанція «Українка» (м. Українка, вул. Юності, 4)
- - автостанція «Яготин» (м. Яготин, вул. Вокзальна, 17)

## Залізничний транспорт



**798 км**  
Експлуатаційна  
довжина колій  
залізниці

**28**  $\frac{\text{км}}{\text{тис. км}^2}$   
Щільність  
залізничних  
колій

**Залізничні вузли:** Київ, Фастів, Миронівка.

**Через територію області проходять лінії:**

Москва—Київ—Львів,  
Київ—Дніпро—Донецьк.

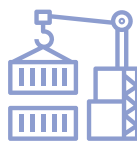
**Електрифіковані приміські ділянки залізниці:**

Київ—Фастів—Козятин,  
Київ—Фастів—Миронівка,  
Київ—Тетерів,  
Київ—Ніжин,  
Київ—Яготин.

В 2018 році розпочав роботу спеціалізований швидкісний залізничний експрес **Kyiv Boryspil Express**, який обслуговує виключно авіапасажирів міжнародного аеропорту «Бориспіль».

## Річковий транспорт

Судноплавство здійснюється по річках Дніпр, Десна і Прип'ять, основна частина перевезень водним транспортом здійснюється по головній артерії України – Дніпру.



**18 га**  
площа

**1,5 км**  
берегова  
лінія

**3 м**  
глибини  
біля  
причалів

### Київський річковий порт

Головний порт Київської області розташований в Київській гавані.

До складу Київського річкового порту входять два вантажні райони-порти, Київський річковий вокзал, Митний термінал з міжнародним пунктом пропуску та 2 регіональні порти у Київській області – у містах Ржищів і Переяслав.

## РОЗДІЛ 1. ХАРАКТЕРИСТИКА РЕГІОНУ



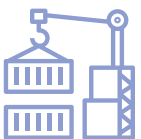
**2419** м  
три залізничні  
колії

**50** вагонів  
фронт  
навантажень

**Основний вантажопотік Київського річкового порту - будівельні матеріали:** пісок, щебінь, метал. У планах — розвиток контейнерних перевезень і перевалка цементу. Можливості перевалки — **2 млн тонн** вантажів на рік.

Пасажирські перевезення по Дніпру здійснюються з причалів Київського річкового вокзалу

	од.
● Самохідний флот	17
● Пасажирський флот	10
● Вантажно-самохідний флот	7
● Криголам	7
● Несамохідний вантажний флот	10
● Плавкрани	3
● Гідронавантажувачі піску	2
● Причальні понтони	7
● Портальні крани	6
● Очисне судно і плавучий док.	



**105** м  
берегова  
лінія

**2,6-3,3** м  
глибини  
біля  
причалів

Приватний річковий перевантажувальний термінал «Переяславський» (ТОВ «Нібулон»)

## Повітряний транспорт

У Київській області функціонують міжнародний аеропорт «Бориспіль» та вантажний термінал, які зв'язують регіон з країнами далекого та близького зарубіжжя.

### Аеропорти області:

- Ц Міжнародний аеропорт «Бориспіль»
- Ва Аеропорт «Гостомель-Антонов»
- С Аеродром Чайка
- С Аеродром Бузова
- С Аеродром Київ-Південний
- С Аеродром Бородеянка
- В Білоцерківський аеродром
- В Аеродром Узин

Ц – цивільний/військовий

С – спортивний

Ва – вантажний

В – військовий



**Міжнародний аеропорт  
«Бориспіль»**  
IATA: KBP, ICAO: UKBB

Основний і найбільший пасажирський міжнародний аеропорт України, забезпечує майже **62%** авіаційних пасажирських перевезень України.

Аеропорт розташований за **29 км** на південний схід від Києва та за **6 км** від центру міста Бориспіль.

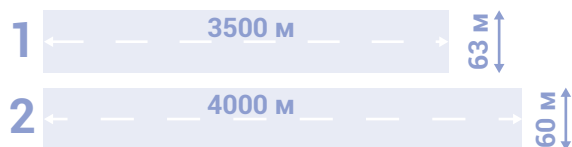
Єдиний аеропорт України, який має трансконтинентальний статус. Аеропорт є членом **Міжнародної асоціації повітряного транспорту (IATA)**, **Міжнародної організації цивільної авіації (ICAO)** та **Міжнародної ради аеропортів (ACI Europe)**.



**52**  
національні  
польоти

**95**  
зарубіжні  
польоти

Аеропорт має дві злітно-посадкові смуги, які спроможні приймати повітряні судна всіх типів цілодобово, включно і в умовах обмеженого огляду під час негод та ожеледиці:



**Термінал «D»** — найновіший і найбільший термінал, площа терміналу становить - **107 тис. кв м**, пропускна спроможність на приліт/виліт - 3000 пасажирів.

**Термінал «F»** — пропускна спроможність на приліт/виліт - 900 пасажирів.

**Термінал «A»** — спеціалізувався на обслугованні пасажирів внутрішніх рейсів (законсервований).

**Термінал «B»** — спеціалізувався на обслугованні пасажирів внутрішніх рейсів (законсервований).

**Термінал «C»** — спеціалізувався на обслугованні обслуговування персональних літаків бізнес-авіації (законсервований).

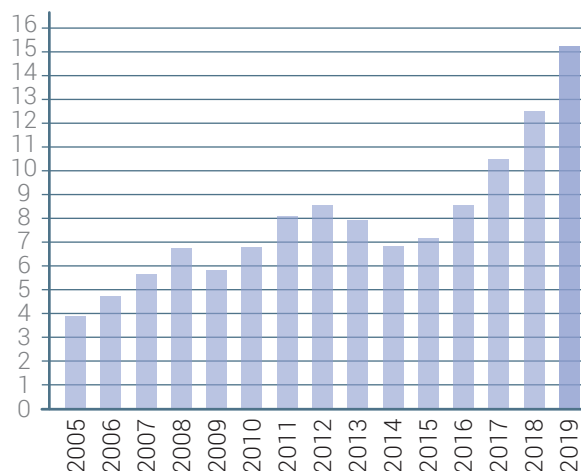
**Вантажний термінал** — призначений для обслуговування вантажних рейсів. Біля нього розташована станція для вантажних автомобілів. Він має стоянкову ділянку, розраховану на 17 літаків. В 2018 році розпочалося будівництво нового вантажного терміналу.



**15**млн  
національних та  
іноземних пасажирів

Скористалися протягом 2019 року послугами аеропорту «Бориспіль».

## Річний пасажирообіг (млн)



## Нагороди Аеропорту «Бориспіль»



У травні 2018 року очолив рейтинг **Міжнародної ради аеропортів (ACI Europe)** серед великих аеропортів Європи з пасажиропотоком від 10 до 25 мільйонів пасажирів.

Восени 2018 року отримав визнання експертного рейтингу **«Flightstats»**. Аеропорт увійшов у 20-ку найпунктуальніших летовищ Європи.

У 2019 році посів **третє** місце в рейтингу **«Найкращі аеропорти у Східній Європі 2019»** від британської консалтингової компанії **Skytrax**, як і кілька років поспіль.

## Трубопровідний транспорт

Важливе значення має трубопровідний транспорт. Він забезпечує райони області нафтою, нафтопродуктами, газом, що надходять в основному з інших регіонів. Трубопровідний транспорт має щільну мережу газопроводів, які здійснюють подачу природного газу до всіх промислових центрів та багатьох сільських населених пунктів області.

## Зв'язок



**мобільний зв'язок  
GSM та CDMA**



**Інтернет за технологією  
3G та 4G**

Успішно розвивається телекомунікаційна інфраструктура. Створюються магістральні волоконно-оптичні та бездротові канали передачі даних, які забезпечують надання якісних телекомунікаційних послуг усім споживачам в області.

Впровадження інформаційних технологій та сучасного поштового обладнання дозволяє організувати надання послуг електронної та гібридної пошти, здійснення банківських операцій, різних видів розрахунків та надання інформаційних послуг.

## Аграрна логістика

Для зберігання зернових та технічних культур в Київській області функціонує **73 сховища** для зберігання сільськогосподарської продукції (зернових, плодоовочевої продукції) загальною ємністю понад **1876,7 тис. т**, зокрема:



**38** сховищ зерна  
ємністю 1703,8 тис. т



**35** сховищ плодоовочевої  
продукції  
ємністю 84,6 тис. т



**33** сховища картоплі  
ємністю 88,3 тис. т



**5** сховищ з холодильним  
обладнанням  
ємністю 41,4 тис. т

Загальна площа холодильних камер для зберігання плодоовочевої продукції складає **18,0 тис. кв м**.

На території Київської області створено розгалужену мережу сучасних елеваторів. Зазначена мережа забезпечує прийом та перевалку вантажів автомобільним, залізничним та річковим транспортом.

Поширюється практика будівництва елеваторів, сховищ та холодильників фермерами регіону для забезпечення власних потреб, зберігання зернових культур та овочів з додержанням сучасних та європейських стандартів, з метою збільшення експорту та виводу продукції на ринок в оптимальний період. Кількість сучасних елеваторів зростає з кожним роком, зазначений напрямок є інвестиційно привабливим.

## 1.4. ОХОРОНА НАВКОЛИШНЬОГО СЕРЕДОВИЩА

**Київщина** – одна з провідних областей України. В регіоні зосереджена велика кількість промислових підприємств, об'єктів комунального господарства, магістралей міжнародного та загальнодержавного значення.

Також Київщина - одна з областей, що найбільше постраждала від Чорнобильської катастрофи.

Тому з метою створення екологічно безпечних та комфортних умов для життя населення в Київській області діє **«Програма охорони довкілля та раціонального використання природних ресурсів Київської області на 2019-2022 роки»**.

Програма передбачає реалізацію відповідних цілей і конкретних завдань:

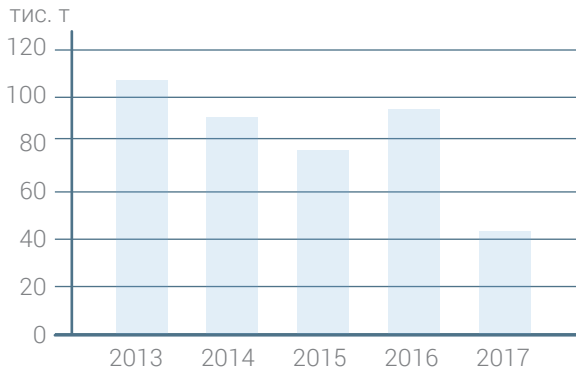
- зменшення негативного впливу токсичних відходів, у тому числі непридатних та заборонених до використання хімічних засобів захисту рослин;
- зменшення забруднення повітряного басейну;
- захист водних ресурсів від виснаження та забруднення;
- формування екологічної культури населення.

### Атмосферне повітря

Завдяки реалізації «Програми охорони довкілля» на території області сформовано позитивну динаміку зменшення викидів забруднюючих речовин.

Викиди по області	2018 р.	2019 р.	2020 р.
<b>Викиди від стаціонарних джерел, тис. т</b>	81,3	84,4	—
Викиди від стаціонарних джерел у розрахунку на км <sup>2</sup> , т	2,9	3,0	—
Викиди від стаціонарних джерел у розрахунку на одну особу, кг	46,1	47,6	—
<b>Викиди від пересувних джерел забруднення, тис. т</b>	115,7	130,3	—
Викиди від пересувних джерел у розрахунку на км <sup>2</sup> , т	4,1	4,6	—
Викиди від пересувних джерел у розрахунку на одну особу, кг	65,7	73,4	—

## РОЗДІЛ 1. ХАРАКТЕРИСТИКА РЕГІОНУ

**Динаміка викидів забруднюючих речовин в атмосферне повітря стаціонарними джерелами забруднення****13** стаціонарних автоматизованих постів

встановлено у населених пунктах області. Моніторинг забруднення атмосферного повітря здійснюється Департаментом екології та природних ресурсів Київської обласної державної адміністрації.

Протягом 2020 року середньорічні концентрації домішок не перевищували середньодобові гранично допустимі концентрації (ГДКс.д.).

Позитивна тенденція формується в кожному промисловому центрі області.

**Динаміка викидів забруднюючих речовин в атмосферне повітря, т**

Населені пункти	2018 р.	2019 р.	2020 р.
1 Біла Церква	1466	1411	—
2 Березань	43	41	—
3 Бориспіль	131	129	—
4 Бровари	698	771	—
5 Буча	26	46	—
6 Васильків	27	36	—
7 Ірпінь	1286	1230	—
8 Обухів	539	411	—
9 Переяслав	51	55	—
10 Ржищів	6	12	—
11 Славутич	88	90	—
12 Фастів	90	169	—

**Стан радіаційного забруднення атмосферного повітря**

**12** мкР/год  
ПЕД гамма-випромінення  
на території Київської області



**13-23** мкР/год  
на території зони відчуження  
(метеорологічна станція Чорнобиль)

## Утворення та поводження з побутовими відходами



**1148,5** тис. тонн  
відходів I-IV класу небезпеки



**1348,4** тис. тонн  
направлено у сховища  
організованого складування  
(поховання)

Для забезпечення екологічно безпечного поводження з відходами реалізуються такі заходи:

- попередження і скорочення утворення відходів, їх залучення в повторний господарський оборот;
- впровадження і застосування маловідходних і ресурсозберігаючих технологій та обладнання;
- створення і розвиток інфраструктури екологічно безпечного видалення відходів, їх знешкодження та розміщення;
- поетапне введення заборони на захоронення відходів, які не пройшли сортування, механічну і хімічну обробку, а також відходів, які можуть бути використані в якості вторинної сировини;
- встановлення відповідальності виробників за екологічно безпечне видалення виробленої ними продукції;
- забезпечення екологічної безпеки при зберіганні і похованні відходів.

## Збереження біологічного та ландшафтного різноманіття



**233** території та об'єкти  
природно-заповідного фонду  
площею 344,9 тис. га

На загальнодержавному рівні область посідає **8 місце** за площею природно-заповідного фонду.

Указами Президента України від 11.12.2009 №1048/1049 на території області створено 2 національні природні парки



**«Білоозерський»**  
площа – 3658,2 га

Переяслав-Хмельницький район на базі Державної організації «Лісове господарство «Білоозерське»»



**«Залісся»**  
площа – 13548,5 га

Броварський район на базі Державної організації «Резиденція «Залісся»»

Крім цього, планується створення 5 нових територій та об'єктів природно-заповідного фонду, а саме: ботанічної пам'ятки природи **«Осика-цариця»** (с. Великі Прицьки Обухівського району, площа 0,01 га), ботанічної пам'ятки природи **«Дуб-оберіг»** (с.мт Гостомель, площа 0,01 га); ботанічної пам'ятки природи **«400-річний дуб»** (ДП «Білоцерківське лісове господарство» Білоцерківського району, площа 0,01 га), ботанічної пам'ятки природи **«Урочище Плиски»** (ВП НУБіП «Боярська ЛДС» Фастівського району, площа 1,1 га), гідрологічного заказника місцевого значення **«Озеро осокорі»** та **«Озеро Перевал»** (Новосілівська сільська рада Вишгородського району, площа 6,0 га).

## Екологічні мережі

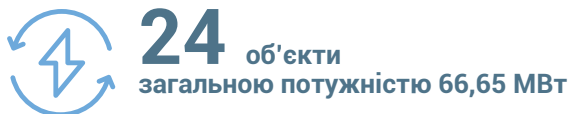
- 1 Чорнобильський радіаційно-екологічний біосферний заповідник
- 2 Дендрологічний парк загальнодержавного значення «Олександрія»
- 3 Національний природний парк «Залісся» у Броварському районі
- 4 Національний природний парк «Білоозерський» у Бориспільському районі



## РОЗДІЛ 1. ХАРАКТЕРИСТИКА РЕГІОНУ

## Енергоефективні пропозиції

Найбільш важливим напрямом енергетичної політики Київської області є використання відновлюваних джерел енергії. Збільшення обсягів використання відновлюваних джерел енергії в енергетичному балансі дає змогу підвищити рівень диверсифікації джерел енергоносіїв, що сприятиме зміцненню енергетичної незалежності як Київської області, так і України.



В Київській області за «зеленим тарифом» вже працюють:

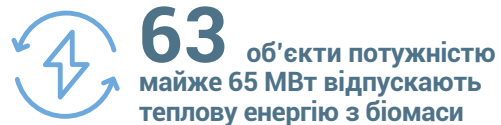
**1 ВЕС** потужністю **0,45 МВт**

**13 СЕС** загальною потужністю **34,4 МВт**  
(**2 СЕС** загальною потужністю **15,8 МВт**  
введені у I кварталі 2019 року)

**3 малих ГЕС** загальною потужністю **2,0 МВт**

**2 електростанції на біомасі**  
загальною потужністю **23 МВт**

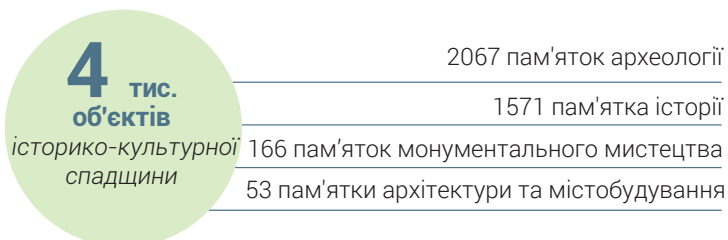
**5 електростанцій на біогазі**  
загальною потужністю **6,8 МВт**



Частка сумарної потужності котелень, що працюють у Київській області на альтернативних видах палива, до загальної кількості котелень у січні-жовтні 2020 року становила **16,8%** (проти **16,5%** в аналогічному періоді 2019 року).

## 1.5. ТУРИЗМ

Київщина - серце України, древній і прекрасний хліборобський край. Сучасна Київщина – це чудовий регіон для відпочинку та подорожей, який залюбки відкриває всім свою культурну спадщину, археологічні, етнографічні, історичні, мистецькі та художні пам'ятки.



**15** пам'яток  
садово-паркового  
мистецтва

**89** пам'яток  
науки і техніки

Це давні поселення, городища, могильники, кургани, змійові вали, місця битв та історичних подій, археологічні пам'ятки, занесені до Реєстру нерухомих пам'яток, пам'ятки національного значення, серед яких більшість – це культові споруди XVI-XIX століть.

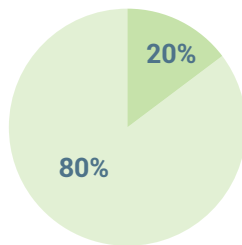


**79,2** | **15,8**  
тис. туристів | тис. іноземних

Відвідало у 2020 році Київську область. Обмеження у зв'язку з пандемією COVID-19 та запровадженням карантину вплинули на зменшення потоку туристів.

**32**

тис. осіб відвідали  
Чорнобильську зону  
(9 місяців минулого  
року – 107,6 тис. осіб)



20% внутрішні туристи (українці)  
80% іноземні туристи з 38 країн світу

**21 маршрут відвідування Чорнобиля:**  
**13 наземних, 5 водних та 3 повітряні.**

Все більшою популярністю, насамперед у жителів мегаполісів, користується такий різновид відпочинку, як зелений туризм. У селах Білоцерківського, Бориспільського, Вишгородського, Обухівського районів та місті Ржищів функціонує **29 агросадиб**, що пропонують туристам широкий спектр можливостей для сімейного відпочинку та активного дозвілля.

З метою подальшого розвитку туристичної інфраструктури в області продовжується будівництво готельного комплексу **ТОВ «СКАЙ ХОТЕЛ ГРУП»** на території Державного підприємства **«Міжнародний аеропорт «Бориспіль»**.

## 1.6. МІЖНАРОДНА ДІЯЛЬНІСТЬ

### Зовнішні відносини



**25** договорів,  
угод і меморандумів

З метою активізації зовнішньоекономічної діяльності укладено між Київською обласною державною адміністрацією та іноземними державами, серед яких: *США, Китай, Словаччина, Білорусь, Казахстан, Угорщина, Литва, Австрія, Польща, Хорватія, Греція, Туркменістан, Киргизія, В'єтнам, Чехія.*

Крім цього, підписано меморандуми про співробітництво між Київською облдержадміністрацією та Американською торговельною палатою в Україні, Китайською торговою асоціацією, економічною місією польського бізнесу, а також меморандум про взаєморозуміння щодо сталого розвитку між Програмою розвитку Організації Об'єднаних Націй, Київською обласною державною адміністрацією та Київською обласною радою.

### Дипломатичні та консульські установи

Почесне консульство Республіки Молдова у м. Бровари.

**На території області відсутні візові центри.**

### Міжнародні програми

**1** Проєкт «Встановлення системи автоматизованого моніторингу енергоресурсів в бюджетних установах міста та термомодернізація будівель Палацу культури «Енергетик» та Спорткомплексу «Енергетик» з використанням відновлювальних джерел енергії» у рамках реалізації Програми ЄС «Угода мерів – Демонстраційні проєкти» (CoM-DeP);

**2** Проєкт «План місцевого економічного розвитку: Славутич – драйвер росту відкритої та вільної економіки регіону» у рамках реалізації Східної регіональної програми дій Європейського інструменту сусідства для муніципального розвитку.

## 2.1. ПРОМИСЛОВІСТЬ



**336** великих та середніх підприємств

належать до промислового комплексу області. Київська область має потужний промисловий потенціал.

### Провідні галузі промисловості:



електроенергетика



харчова



машинобудування

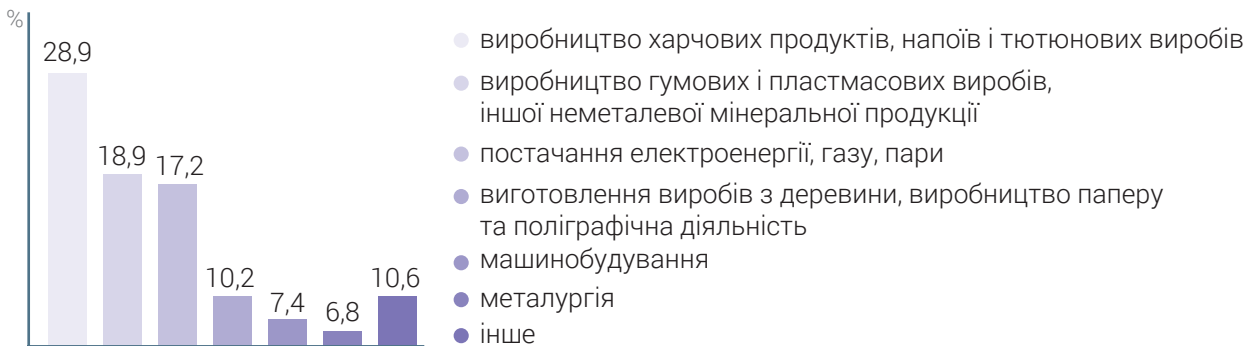


виробництво гумових і пластмасових виробів



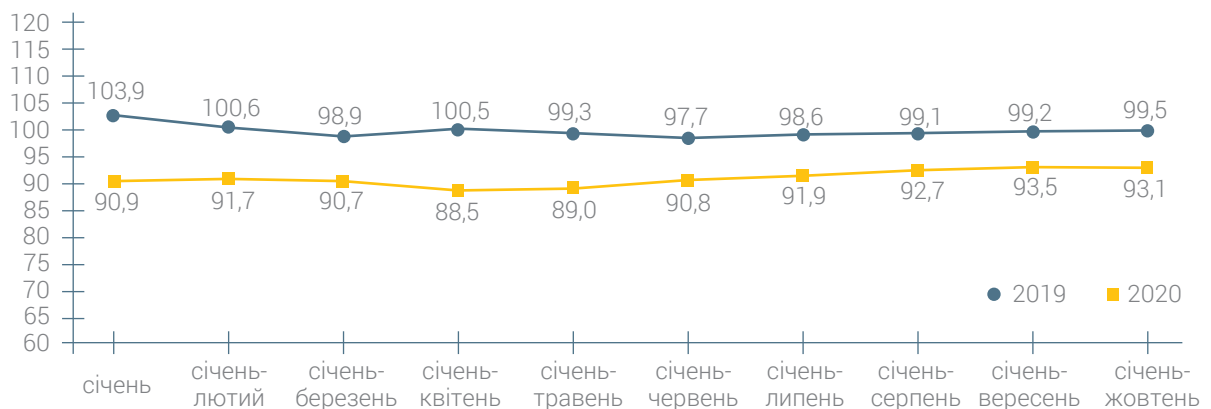
деревообробна і целюлозно-паперова

### Структура промислового виробництва Київської області



За останніми статистичними даними, промисловими підприємствами області за січень-жовтень 2020 року реалізовано промислової продукції (товарів, послуг) на суму **99 061,9 млн гривень** (7 місце по Україні).

### Індекси промислової продукції (у % до відповідного періоду попереднього року)



## Динаміка обсягів реалізованої промислової продукції за основними видами діяльності, млн грн

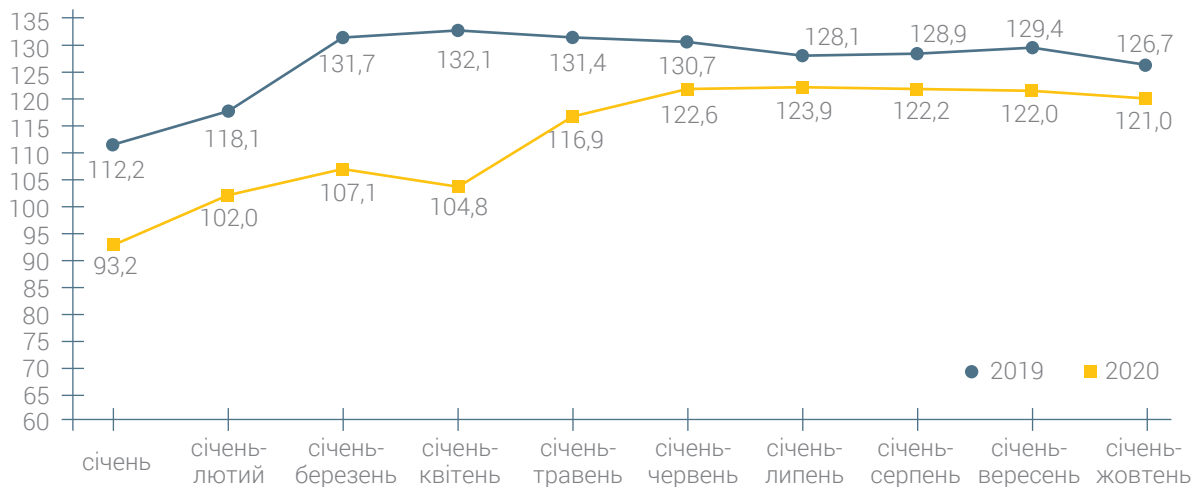
	січень- жовтень 2018 року	січень- жовтень 2019 року	січень- жовтень 2020 року
<b>Промисловість</b>	91053,8	100206,1	99061,9
<b>Добувна та переробна промисловість</b>	71223,3	80353,1	80944,2
<b>Добувна промисловість і розроблення кар'єрів</b>	714,9	734,3	1144,0
<b>Переробна промисловість</b>	70508,4	79618,8	79800,2
з неї:			
Виробництво харчових продуктів, напоїв та тютюнових виробів	28623,9	30722,9	28658,9
Текстильне виробництво, виробництво одягу, шкіри, виробів зі шкіри та інших матеріалів	592,3	936,0	707,2
Виготовлення виробів з деревини, виробництво паперу та поліграфічна діяльність	9295,3	10047,3	10126,8
Виробництво коксу та продуктів нафтоперероблення	157,0	87,0	86,0
Виробництво хімічних речовин і хімічної продукції	1586,6	1998,6	2438,4
Виробництво основних фармацевтичних продуктів і фармацевтичних препаратів	1458,3	2417,5	2273,2
Виробництво гумових і пластмасових виробів; іншої неметалевої мінеральної продукції	15954,1	18317,5	18685,6
Металургійне виробництво, виробництво готових металевих виробів, крім машин і устаткування	5451,0	5924,9	6723,5
Машинобудування, крім ремонту і монтажу машин і устаткування	5786,9	7195,2	7358,5
<b>Постачання електроенергії, газу, пари та кондиційованого повітря</b>	18697,1	18633,7	17071,6
<b>Водопостачання; каналізація, поводження з відходами</b>	1133,5	1219,3	1046,1

## 2.2. БУДІВНИЦТВО

Підприємствами області у 2020 році виконано будівельних робіт на суму **9186,1** млн грн:

	млн грн	%
– Будівництво житлових будівель	1129,0	12,3
– Спорудження нежитлових будівель	2440,3	26,6
– Будівництво інженерних споруд	5616,8	61,6
– Нове будівництво	2267,0	24,7
– Ремонт (капітальний та поточний)	2434,3	26,5
– Реконструкція та технічне переоснащення	4482,8	48,8

**Індекс будівельної продукції** (у % до відповідного періоду попереднього року)



Загальна площа введеного в експлуатацію житла у I півріччі 2020 року становила **695,6** тис. кв м:

	млн. грн	%
– у міській місцевості	287,9	41,4
– у сільській місцевості	407,7	58,6

## Загальна площа введеного в експлуатацію житла по містах області 2020 р.

	м2 загальної площі	у % до всієї загальної площі
<b>Київська область</b>	287900	100,0
м.Біла Церква	2932	0,4
м.Березань	1432	0,2
м.Бориспіль	18502	2,7
м.Бровари	49885	7,2
м.Васильків	3078	0,4
м.Буча	12116	1,7
м.Ірпінь (міськрада)	102783	14,8
м.Переяслав	3197	0,5
м.Фастів	943	0,1
м.Ржищів	630	0,1
м.Славутич	к	к
м.Обухів (міськрада)	10347	1,5

к - дані не оприлюднюються з метою забезпечення виконання вимог Закону України «Про державну статистику» щодо конфіденційності статистичної інформації

## 2.3. СІЛЬСЬКЕ ГОСПОДАРСТВО

Київська область має високорозвинене сільськогосподарське виробництво і по багатьом галузям лідирує в Україні.

**5 місце по Україні** – за обсягом сільськогосподарського виробництва

**5,3%** у загальному виробництві валової продукції сільського господарства в Україні за 2020 рік

**12 місце** | **16064,0** грн

Обсяг виробництва продукції сільського господарства у розрахунку на одну особу

## РОЗДІЛ 2. ЕКОНОМІЧНА ХАРАКТЕРИСТИКА РЕГІОНУ



**1771** тис. га. площа  
сільськогосподарських угідь

- орні землі – **1365,5 тис. га.**
- зрошувані землі – **122,3 тис. га.**
- осушені – **176,8 тис. га.**
- сіножаті та пасовища – **254 тис. га.**

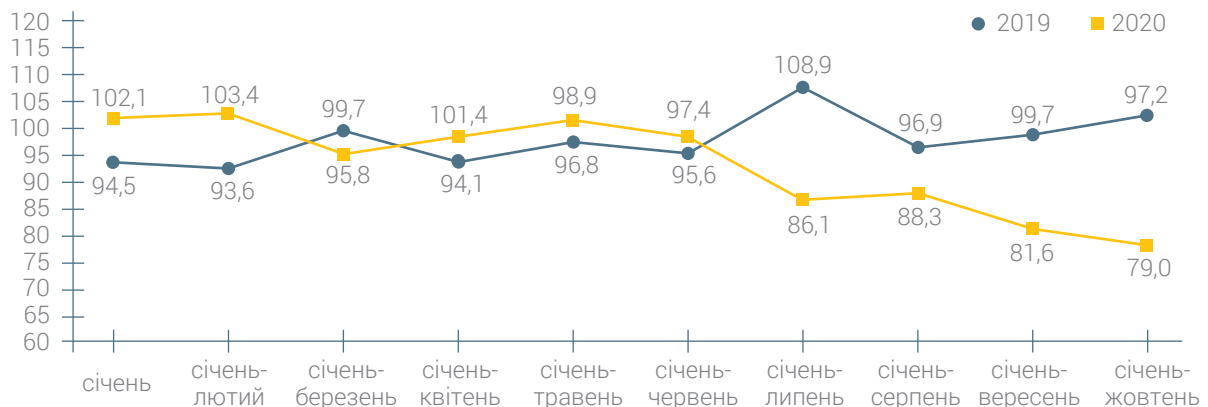


**649**  
діючих господарств

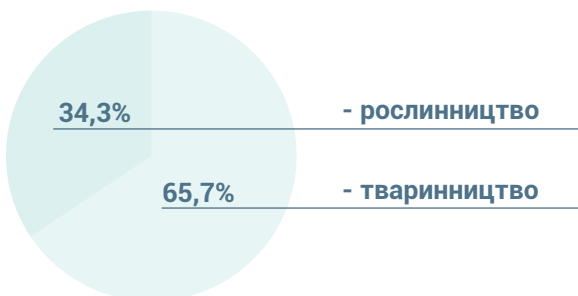
- товариств з обмеженою відповідальністю – **334**
- сільськогосподарських кооперативів – **99**
- приватних та приватно-орендних підприємств – **138**
- акціонерних товариств – **54**
- селянських (фермерських) господарств – **24**

Пріоритетним напрямом діяльності сільськогосподарських підприємств області є інтенсифікація виробництва, мета якої – нарощування обсягів сільськогосподарської продукції і підвищення її якості.

### Індекс сільськогосподарської продукції 2019-2020 рр.



### Структура сільськогосподарського виробництва області:



### Рослинництво

**44,6**  
центнера  
з 1 гектара

**2,2** млн т зерна  
зібрано у 2020 році

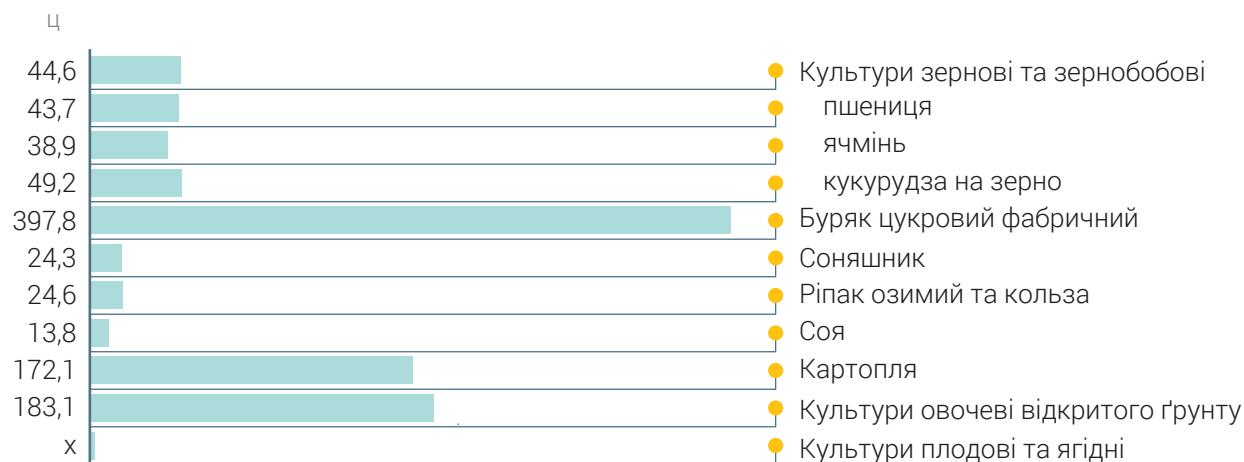
#### Основні культури рослинництва:

- зернові (основна культура – озима пшениця);
- овочеві;
- картопля;
- цукровий буряк.

## Виробництво сільськогосподарських культур

у січні-жовтні 2020 року	Зібрана площа		Обсяг виробництва (валовий збір)		Урожайність, з 1 га зібраної площі	
	га	у % до 2019 р.	ц	у % до 2019 р.	ц	у % до 2019 р.
Культури зернові та зернобобові	<b>491639</b>	<b>88,4</b>	<b>21907945</b>	<b>60,1</b>	<b>44,6</b>	<b>68,1</b>
у тому числі						
пшениця	183607	96,2	8020979	78,7	43,7	81,8
ячмінь	66534	82,8	2587136	72,3	38,9	87,2
кукурудза на зерно	209751	81,4	10311280	47,2	49,2	58,1
Буряк цукровий фабричний	14969	98,5	5954648	86,6	397,8	87,9
Соняшник	177321	117,7	4301701	88,1	24,3	75,0
Ріпак озимий та кольза	27536	51,8	676907	46,3	24,6	89,5
Соя	88162	69,4	1215721	44,6	13,8	64,5
Картопля	89929	100,0	15479607	103,1	172,1	103,1
Культури овочеві відкритого ґрунту	28141	101,3	5151361	97,1	183,1	95,9
Культури плодові та ягідні	х	х	615403	101,6	х	х

## Урожайність сільськогосподарських культур (у січні-жовтні 2020 року з 1 га площі)





## РОЗДІЛ 2. ЕКОНОМІЧНА ХАРАКТЕРИСТИКА РЕГІОНУ

## Тваринництво

## Основні галузі тваринництва:

- скотарство,
- свинарство,
- птахівництво.







Тваринництво спеціалізується на виробництві м'ясо-молочної продукції та яєць.

В усіх районах області провідною галуззю є скотарство, в лісостеповій зоні значно розвинути свинарство та птахівництво.

**1 місце** – за чисельністю поголів'я свиней

**2 місце** – за чисельністю поголів'я свійської птиці

## Кількість сільськогосподарських тварин

тис. голів	2018	2019	2020
	131,2	121,1	112,6
	64,4	60,2	55,3
	488,3	532,4	552,1
	33,6	34,6	34,7
	29791,5	31828,4	29808,2
	3,8	4,0	4,0

**1 місце** – за обсягами виробництва яєць

**4 місце** – по виробництву м'яса

## Виробництво основних видів продукції тваринництва

січень-жовтень	2018	2019	2020
М'ясо, тис. т	247,5	236,2	238,6
Молоко, тис. т	366,2	332,9	318,7
Яйця, млн шт	2724,9	2757,7	2916,0

## Розвинені також галузі тваринництва:

- рибне господарство;
- кролівництво;
- бджільництво.

## Добування водних біоресурсів

т	2018	2019	% від загального обсягу
Аквакультура	515	к	
Внутрішні водні об'єкти	2386,7	2303,2	10,0

к - дані не оприлюднюються з метою забезпечення виконання вимог Закону України «Про державну статистику» щодо конфіденційності статистичної інформації

## Кількість добутих (вилучених) мисливських тварин

	2018	2019	% від загального обсягу
Копитні тварини	515	642	4,6
Хутрові звірі	2367	2620	1,2
Перната дичина	23306	25171	1,5

**Заготівля деревини**

тис. куб. м	2017	2018	2019	% від загального обсягу
Діловий круглий ліс	439,9	589,2	782,7	9,2
Пиловник та фанерний кряж	379,5	443,9	417,4	6,7
Балансова деревина, кругла та колота	40,3	52,8	8,0	3,0
Інші сортименти ділового круглого лісу	20,1	92,6	357,4	12,8
Паливна деревина	1219,2	1196,5	864,7	10,1

**Харчова промисловість****Виробництво харчових продуктів та напоїв**

Продукт, т	2019	2020	% від загального обсягу
Молоко	95701,0	74709,1	21,9
Інші молочні продукти	74098,1	62067,6	20,4
Ковбасні вироби	2514,0	3344,9	1,9
Борошно	111425,2	60618,3	5,7
Хліб та хлібобулочні вироби	70068,7	61852,2	11,0
Безалкогольні напої, тис. дал	36003,9	42865,0	21,9

**Географія експорту харчової продукції**

Курятина	Алкогільні напої	Олія соняшникова	Крохмаль та крохмальні продукти	Кондитерські вироби	Томатні пасти, соуси, кетчупи
Молдова	Німеччина	Ізраїль	Молдова	Молдова	Німеччина
Казахстан	Ізраїль	Ліван	Казахстан	Німеччина	Ізраїль
Ірак	Китай	Молдова	Узбекистан	Латвія	Китай
Узбекистан	Латвія	Грузія	Азербайджан	Грузія	Латвія
Грузія	Вірменія	Білорусь	Білорусь	Киргизія	Вірменія
	Естонія	Корея	Сирія		Естонія
	Азербайджан	Словенія	Литва		Азербайджан
		США	Туреччина		
		Польща			
		Німеччина			
		Голландія			

## 2.4. ЕНЕРГЕТИКА

Київська область є найбільш енергонасиченою в Україні – в області виробляється **2,8%** від обсягу виробництва електроенергії в Україні.

	потужність МВт
1 Трипільська ТЕС	1800
2 Київська ГЕС	440
3 Київська ГАЕС	235,5
4 Богуславська ГЕС	1,7
5 Дулицька ГЕС	1,16
6 Дибинецька ГЕС	0,6
7 Матюшівська ГЕС	0,1

### Потужність і відпуск енергії

	Установлена електрична потужність, тис. кВт			Обсяг відпуску електричної енергії, млн кВт год		
	2018	2019	% від загального обсягу	2018	2019	% від загального обсягу
<b>Усього</b>	<b>2762,6</b>	<b>2767,2</b>	<b>5,4</b>	<b>3554,6</b>	<b>4015,5</b>	<b>2,8</b>
Теплові електростанції	1852,1	1856,2	8,3	2047,6	2743,5	6,7
Теплоелектроцентралі	189,5	187,2	3,2	600,0	617,2	5,7
Сонячні електростанції	18,9	24,8	1,3	11,7	22,7	1,2
Гідроелектростанції	677,3	677,3	10,7	879,1	617,4	8,0
Теплогенеруючі станції або установки, котельні	інформація відсутня			інформація відсутня		
Інші енергогенеруючі установки	24,8	21,3	5,1	16,2	14,6	5,6

## Використання енергії за основними видами діяльності у 2019 році

	Теплоенергія, тис. Гкал	% від загального обсягу	Електроенергія, млн кВт-год	% від загального обсягу
Усього	<b>2539,8</b>	<b>4,4</b>	<b>3174,1</b>	<b>3,6</b>
Сільське, лісове та рибне господарство	393,8	21,0	398,6	16,6
Промисловість	1584,8	3,7	1906,4	2,8
Будівництво	6,0	4,2	53,6	10,8
Оптова та роздрібна торгівля; ремонт автотранспортних засобів і мотоциклів	11,3	4,7	204,1	11,0
Транспорт, складське господарство, поштова та кур'єрська діяльність	52,9	3,7	177,7	2,8
Операції з нерухомим майном	35,8	4,3	195,4	5,5
Професійна, наукова та технічна діяльність	15,5	5,7	17,7	5,4
Освіта	68,9	2,8	19,8	2,6
Державне управління й оборона; обов'язкове соціальне страхування	227,6	5,4	98,2	5,5
Охорона здоров'я та надання соціальної допомоги	128,5	5,8	37,8	4,5

## Об'єкти альтернативної енергетики

Сонячні електростанції	Розташування	МВт
ТОВ «Димерська сонячна електростанція-1»	Броварський р-н, смт Велика Димерка	6
<b>Біогазові електростанції</b>		
ТЕС Іванків ТОВ «Біогазэнерго»	смт Іванків	19
«Комплекс з виробництва електроенергії із біогазу» ТОВ «Рокитнянський цукровий завод»	смт Рокитне	2,382
Полігон ТПВ №5 ТОВ «ЛНК»	Обухівський р-н, с. Підгірці	2,126
Полігон ТПВ ТОВ «ЛНК»	Бориспільський р-н, с. Глибоке	1,063
Полігон ТБО «ДЕСНА 2» ТОВ «ЛНК»	Броварський р-н, с. Рожівка	0,885
<b>Вітрові електростанції</b>		
ТОВ «ВФК Лігена»	м. Бориспіль	0,45

## 2.5. ТОРГІВЛЯ (ІНФРАСТРУКТУРА)



**263** заклади мережевої торгівлі

**81,1** млрд грн | **3** місце



**96** ринків, з них:

- 83 ринки змішаного типу,
- 7 продовольчих ринків,
- 6 непродовольчих ринків.

Обсяг роздрібно́ї торгівлі, млрд грн

	2018	2019	2020
січень-жовтень	53,3	67,7	81,1

Обсяг роздрібно́го товарообороту підприємств роздрібно́ї торгівлі, млрд грн

	2018	2019	2020
січень-жовтень	41,1	52,3	62,8

## 2.6. ЛОГІСТИЧНІ (МИТНІ ПОСТИ)

Інформація щодо місць митного оформлення Київської області, розташованих у пунктах пропуску (пунктах контролю)

Назва пункту пропуску	Адреса пункту пропуску	Найменування підрозділу митного оформлення, який здійснює митні формальності у пункті пропуску
Аеропорт «Гостомель»	Київська обл., смт Гостомель, вул.Автодорожна, 1	<b>Сектор митного оформлення №2 відділу митного оформлення №5</b> митного поста «Святошин» Київської обласної митниці
п/п «Бориспіль»	08307, м. Бориспіль -7, аеропорт «Бориспіль», тел./факс 281-72-99	<b>Відділи митного оформлення 1-6 митного посту «Бориспіль-аеропорт»</b> Київської обласної митниці

## Інформація щодо місць митного оформлення Київської області, розташованих поза пунктами пропуску (пунктами контролю)


	<b>Адреса місця митного оформлення (далі – ММО)</b>	<b>Власник території, на якій розташовано ММО</b>	<b>Найменування підрозділу митного оформлення розташованого на території ММО</b>
1	Київська обл., Бориспільський р-н, с.Мартусівка, вул. Мойсеева 72	ТОВ «Офіс Менеджмент»	м/п «Східний термінал»
2	Київська обл., Бориспільський р-н, с. Мартусівка, вул. Мойсеева, 72	ТОВ «Офіс Менеджмент»	ВМОАЗ м/п «Східний термінал»
3	Київська обл., Бучанський р-н, с.Пилиповичі, вул. Привокзальна 15	ТОВ «Автологістика»	Сектор митного оформлення №1, відділу митного оформлення автотранспортних засобів, митний пост «Східний термінал»
4	Київська обл., Бучанський р-н, с. Копилів, вул. Леніна 4	ДП «Український термінал»	Сектор митного оформлення №2, відділу митного оформлення автотранспортних засобів, митний пост «Східний термінал»
5	Київська обл., Бучанський р-н, м. Вишневе, вул. Ломоносова 1-Б	ТОВ «БЛГ Віді Логістикс»	Сектор митного оформлення №3, відділу митного оформлення автотранспортних засобів, митний пост «Східний термінал»
6	Київська обл., Бучанський р-н, с. Капітанівка, вул. Дачна 5-А	ТОВ з ІІ «Віннер Імпорте Україна, ЛТД»	Сектор митного оформлення №4, відділу митного оформлення автотранспортних засобів, митний пост «Східний термінал»
7	Київська обл., Броварський р-н, вул. Броварська, буд 150	ТОВ «Рабен Україна»	Відділ митного оформлення №1 м/п «Східний термінал»
8	Київська обл., Бориспільський р-н, с. Проліски, вул. Промислова, 9	ВАТ ЦУВКП «Атомпром-комплекс»	СМО №1 митного поста «Східний термінал»
9	Київська обл., Бориспільський р-н, с. Велика Олександрівка, вул. Бориспільська, 9	ТОВ ХФК «Біокон»	СМО №2 м/п «Східний термінал»
10	Київська обл., м.Яготин, вул.Філатова, 112	ДП «Кондитерська корпорація «Рошен»	Сектор митного оформлення № 3 митного поста «Східний термінал»
11	Київська обл., Бучанський р-н, с. Петропавлівська Борщагівка, вул. Антонова, 1а	ТОВ «МЛП-Чайка»	Митний пост «Святошин» Київської обласної митниці
12	Київська обл., Бучанський р-н, м.Вишневе, вул.Промислова, буд.2-а	АТ «Київавтотранссервіс», код ЄДРПОУ 16479973	Сектор митного оформлення №1 митного поста «Святошин» Київської обласної митниці

## РОЗДІЛ 2. ЕКОНОМІЧНА ХАРАКТЕРИСТИКА РЕГІОНУ

13	Київська обл., Бучанський р-н, с. Софіївська Борщагівка, вул. Чорновола, 46А	ТОВ «ТЛК Арктика»	Сектор митного оформлення № 2 митного поста «Святошин» Київської обласної митниці
14	Київська обл., Бучанський р-н, с. Софіївська Борщагівка, вул. Мала Кільцева 10/1	ТОВ «Митний Термінал Київщина»	Відділ митного оформлення №1 митного поста «Святошин» Київської обласної митниці
15	Київська обл., Броварський р-н, смт Калинівка, вул. Індустріальна, 7	ТОВ «Митний термінал Калинівка», код ЄДРПОУ 35584240	Відділ митного оформлення №2 митного поста «Святошин» Київської обласної митниці
16	Київська область, м. Біла Церква, вул.Сквирське шосе, 227-Т	ТОВ «Фірма «Декларант»	Відділ митного оформлення №3 митного поста «Святошин»
17	Київська обл., м. Обухів, вул. Будьонного, 33	ВАТ «Обухівське АТП 13238»	Відділ митного оформлення № 4 митного поста «Святошин» Київської обласної митниці
18	Київська обл., м. Миронівка, вул. Паризької комуни, 2	ТОВ «Зовнітрансгаз»	Сектор митного оформлення №1 відділу митного оформлення № 4 митного поста «Святошин» Київської обласної митниці
19	Київська обл., Бучанський р-н, смт Гостомель, вул. Садова, 26а	ДП «Кюне і Нагель»	Відділ митного оформлення №5 митного поста «Святошин» Київської обласної митниці
20	Київська обл., Бучанський р-н, смт Гостомель, вул. Леніна 68	ТОВ «Август-Плюс»	Сектор митного оформлення №1 відділу митного оформлення № 5 митного поста «Святошин» Київської обласної митниці

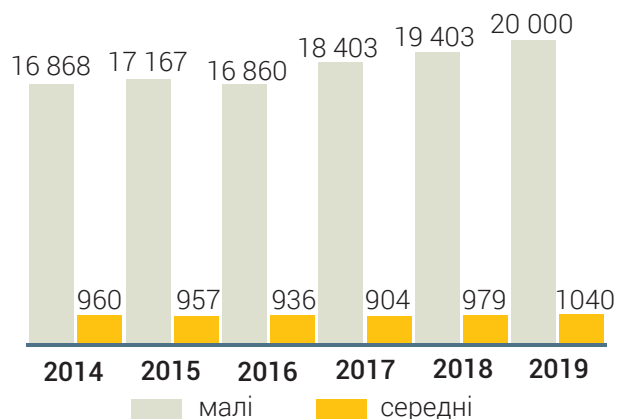
## 2.7. МАЛІ ТА СЕРЕДНІ ПІДПРИЄМСТВА

**21077** підприємств  
в регіоні (2019 р.)



а також **88115** фізичних осіб-підприємців.

## Динаміка кількості підприємств



## Підприємства за видами економічної діяльності 2019 р.



## Показники економічної діяльності підприємств 2019 р.

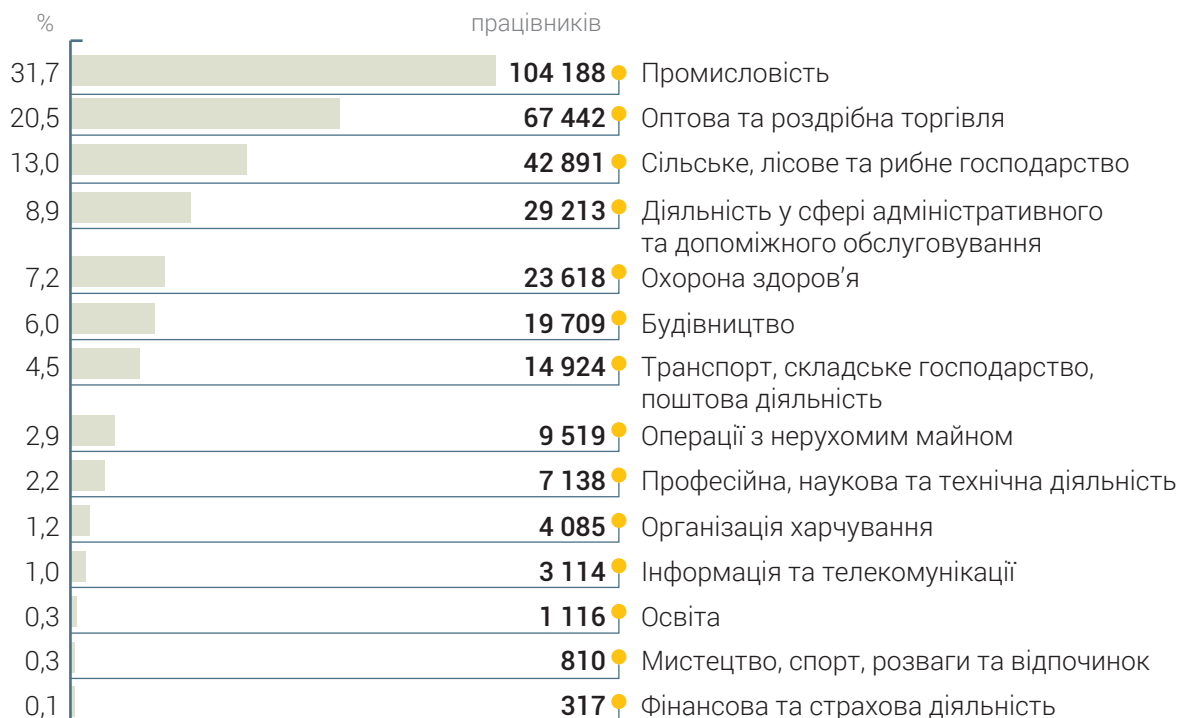
	Обсяг реалізованої продукції, млн грн	% від загального обсягу	Рівень рентабельності (збитковості), %
<b>Київська область</b>	522233,6	100	12,9
Сільське, лісове та рибне господарство	48951,8	9,4	12,4
Промисловість	141132,1	27,0	8,9
Будівництво	26812,1	5,1	2,3
Оптова та роздрібна торгівля	256799,8	49,2	27,6
Транспорт, складське господарство, поштова діяльність	22768,8	4,4	6,8
Організація харчування	1616,7	0,3	9,0
Інформація та телекомунікації	2103,9	0,4	5,0



## РОЗДІЛ 2. ЕКОНОМІЧНА ХАРАКТЕРИСТИКА РЕГІОНУ

Фінансова та страхова діяльність	277,9	0,1	-23,9
Операції з нерухомим майном	7602,8	1,5	58,9
Професійна, наукова та технічна діяльність	4852,1	0,9	0,7
Діяльність у сфері адміністративного та допоміжного обслуговування	6285,4	1,2	26,3
Освіта	220,9	0,0	8,0
Охорона здоров'я	2522,2	0,5	2,9
Мистецтво, спорт, розваги та відпочинок	134,1	0,0	38,8

## Кількість зайнятих працівників на підприємствах 2019 р.



На підприємствах області зайнято **328758** працівників.

## Діяльність підприємств по містах області 2019 р.

	Кількість підприємств, одиниць	Кількість зайнятих працівників, осіб	Обсяг реалізованої продукції (товарів, послуг), млн грн
<b>Київська область</b>	<b>21077</b>	<b>328758</b>	<b>522233,6</b>
м.Біла Церква	1804	25028	21042,7
м.Березань	103	1786	2424,3
м.Бориспіль	1016	17189	22539,3
м.Бровари	1944	27318	34563,3
м.Васильків	515	5008	6364,1
м.Буча	370	3904	3108,2
м.Ірпінь	1100	14082	16998,5
м.Переяслав	204	3122	2825,3
м.Фастів	334	4343	4210,1
м.Ржищів	67	600	220,1
м.Славутич	245	5564	1713,3
м.Обухів	511	8650	17875,4

## 2.8. НАУКА ТА ІННОВАЦІЇ

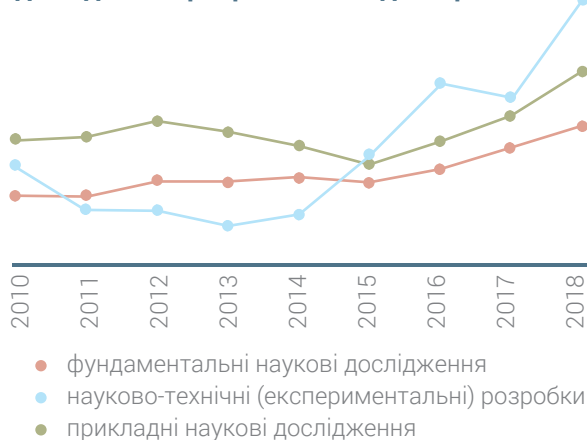


**1724** працівника

займалось у 2019 році виконанням наукових досліджень і розробок в Київській області:

- докторів наук – **86**
- кандидатів наук – **342**
- дослідників – **1081**
- техніків – **235**

### Динаміка витрат на виконання наукових досліджень і розробок за видами робіт



Загальна сума витрат промислових підприємств на інновації у 2019 р. становила **354,5 млн грн**, частка підприємств, які впроваджували інновації, – **11,9%**.

### Структура витрат промислових підприємств та інновації:

● - дослідження і розробки	<b>31,6 млн грн</b>
● - придбання зовнішніх знань	<b>0,4 млн грн</b>
● - придбання обладнання та програмного забезпечення	<b>160,2 млн грн</b>
● - Впроваджено нових технологічних процесів	<b>71</b>
у т.ч. ресурсозберігаючі	<b>20</b>
● - Освоєно інноваційних видів продукції	<b>138</b>

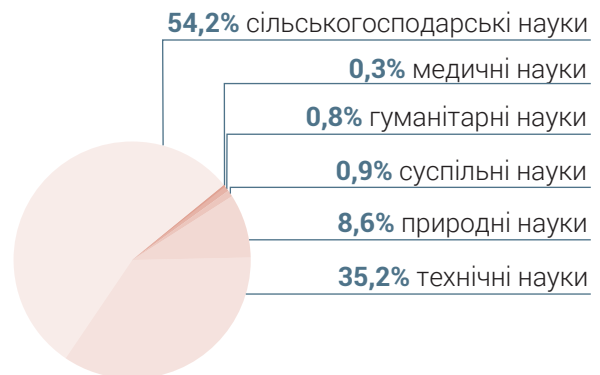


**417,8** млн грн

наукові організації регіону власними силами виконали науково-технічні роботи на суму:

- фундаментальні наукові дослідження – **52,3 млн грн**;
- прикладні наукові дослідження – **189,5 млн грн**;
- експериментальні розробки – **176,1 млн грн**.

### Розподіл працівників, задіяних у виконанні НДР, за галузями наук у 2018 році



## 2.9. ЗОВНІШНЬОЕКОНОМІЧНА ДІЯЛЬНІСТЬ



**8** місце за обсягом експорту

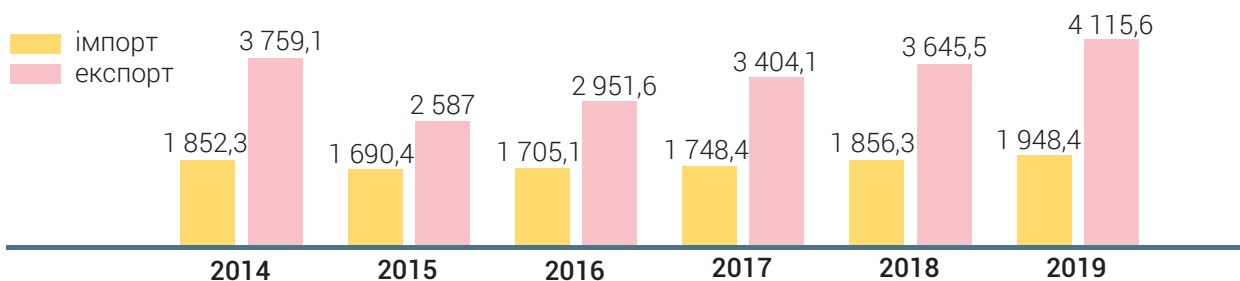
частка - **3,9%** (серед регіонів України).



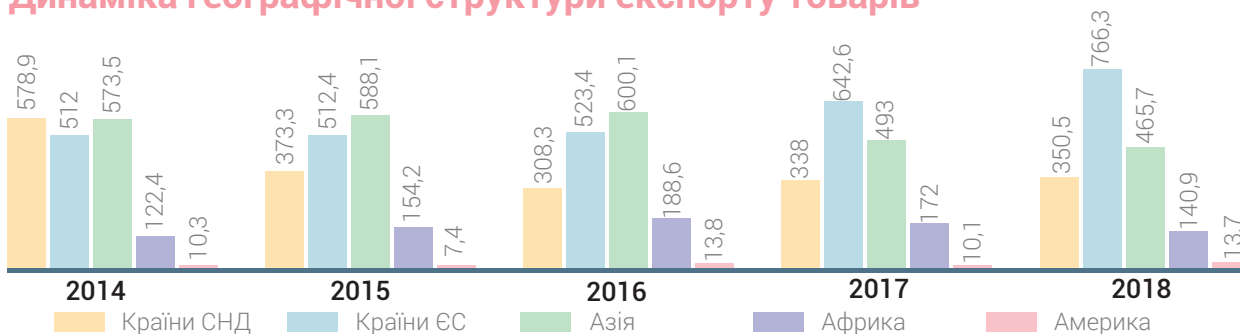
**3** місце за обсягом імпорту

посіла, залишивши позаду і сусідні області, і регіони зі схожою структурою ВДВ.

### Динаміка обсягів експорту та імпорту товарів (млн дол.)



### Динаміка географічної структури експорту товарів



**У структурі експорту товарів переважають продовольчі товари:**

● - продукти тваринного походження	<b>28,1 %</b>
● - продукти рослинного походження	<b>21,5 %</b>
● - готові харчові продукти	<b>8,1 %</b>
● - жири та олії тваринного або рослинного походження	<b>6,2 %</b>

**У структурі імпорту товарів більшу частку мають:**

● - машини та обладнання	<b>15,5 %</b>
● - продукція хімічної промисловості	<b>14,4 %</b>
● - наземний, повітряний та водний транспорт	<b>14,5 %</b>
● - недорогі метали та вироби	<b>7,5 %</b>
● - полімерні матеріали, пластмаси	<b>6,7 %</b>
● - текстильні матеріали та вироби	<b>4,0 %</b>

### 3.1. ЦНАП

**ЦНАП** – Центр надання адміністративних послуг – є місцем, де зустрічається держава та громадянин в єдиному місці.

#### Переваги ЦНАП:

- суттєво зменшує ризик корупції
- економить час громадянина
- мінімізує бюрократичні процедури
- доступність інформації з різних джерел
- зручність та комфортні умови для отримувачів послуг
- розташування ЦНАП в місцях високої доступності
- надання супутніх послуг

ЦНАПи стали однією з популярних новацій, що забезпечує доступ до необхідних громадянам і бізнесу послуг в одному місці, у комфортних та прозорих умовах.

#### 50 центрів надання адміністративних послуг:

● – при райдержадміністраціях	<b>24</b>
● – при міськвиконкомах міст обласного значення	<b>7</b>
● – при міськвиконкомах міст районного значення	<b>3</b>
● – при виконкомах селищних рад	<b>4</b>
● – при виконкомах сільських рад	<b>2</b>
● – об'єднаних територіальних громадах	<b>10</b>



**246** видів надання адміністративних послуг

Протягом 2020 року було надано близько **550 тис.** послуг, у тому числі через міські, селищні центри – понад **390 тис.** послуг.

Долучились до надання комплексної послуги батькам новонароджених дітей - **«Малюток»**. Наразі триває процес підключення ЦНАПів області до порталу **«Дія»** – онлайн сервісу державних послуг.

### 3.2. ІНФРАСТРУКТУРА ПІДТРИМКИ ПІДПРИЄМНИЦТВА



**397** одиниць нараховує інфраструктура підтримки підприємництва

● – бізнес-центри	<b>8</b>
● – бізнес-інкубатори	<b>3</b>
● – технопарки	<b>1</b>
● – індустріальні парки	<b>7</b>
● – лізингові центри	<b>13</b>
● – небанківські фінансово-кредитні установи	<b>65</b>
● – фондів підтримки підприємництва	<b>8</b>
● – інформаційно-консультативних установ	<b>66</b>



**80** громадських об'єднань підприємців

На базі міських та районних центрів зайнятості функціонують **4 центри** розвитку підприємництва:

- в с. Софіївська Борщагівка, Бучанський р-н.,
- в м. Біла Церква,
- в м. Бровари,
- в м. Переяслав.

## 4.1. ІНВЕСТИЦІЙНІ ПЕРЕВАГИ КИЇВСЬКОЇ ОБЛАСТІ



### Найбільший ринок в Україні

- Понад **83,0 млрд грн** річний роздрібний товарооборот
- Приріст роздрібного товарообороту – на **20-25%** в останні 3 роки
- Великий потенціал розвитку стартапів та МСБ Понад **20 тис.** малих та середніх підприємств в області
- **397** об'єктів інфраструктури підтримки підприємництва



### Розвинена інфраструктура

- **1** міжнародний аеропорт Бориспіль
- **2** міжнародних вантажних аеропорти
- **3** міжнародні транспортні коридори, загалом **8 600 км** доріг та швидкісних шосе
- 3 залізничні вузли (Київ, Фастів, Миронівка) із **798 км** залізничних колій
- **1** річковий порт (річковий перевантажувальний термінал «Переяславський»)



### Сприятливі умови для сільського господарства

- **4 місце** – по збору картоплі
- **2 місце** – по збору цукрового буряку
- **3 місце** – по збору пшениці
- **1 місце** – за чисельністю поголів'я свиней
- **2 місце** – за чисельністю поголів'я птиці
- **1 місце** – за обсягом виробництва яєць
- **4 місце** – за обсягом реалізованих на забій тварин (виробництво м'яса)



### Найкращі логістичні умови в Україні

- Центральне розташування області забезпечує ефективні поставки по всій країні та експорт товарів до ЄС і всього світу
- **4-6 год.** години їзди до найбільших міст України
- **6 год.** до кордону з ЄС
- **4 год.** до міжнародного порту у м. Одеса



### Кваліфікована робоча сила та розвинена система освіти

- **0,8 млн** осіб кваліфікованої робочої сили
- Приріст населення за рахунок внутрішньої міграції на **3%** за останні 4 роки
- Один з найнижчих рівнів безробіття – **6,6%** (**2 місце** по Україні)
- Потужна навчально-освітня база: **29** коледжів та університетів **28** професійно-технічних закладів



### Привабливий бізнес-клімат

- Громади дружні до бізнесу і пропонують інвесторам підтримку та податкові пільги, регіональне керівництво прагне розвивати місцеву економіку та підтримувати інвесторів
- **7** зареєстрованих індустріальних парків
- Близько **174 тис.** осіб задіяні у секторі виробництва
- **22,9 тис. га** земель промислового призначення

## 4.2. КЛЮЧОВІ ІНДУСТРІЇ ТА КЛАСТЕРИ В КИЇВСЬКІЙ ОБЛАСТІ

### Розвиваються промислові кластери:



- аерокосмічний



- меблевий



- гумових та пластмасових виробів



- будівельних матеріалів



- харчових продуктів та напоїв

### Великий потенціал у розвитку кластерів:



- фармацевтичний



- медичного обладнання



- авто- і мототранспорту

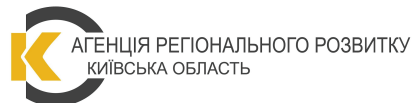
## 4.3. ІНСТРУМЕНТИ ЕКОНОМІЧНОГО РЕГІОНАЛЬНОГО РОЗВИТКУ

Київська область пропонує привабливий бізнес-клімат інвесторам.

**Керівництво регіону приділяє значну увагу економічному розвитку, залученню та утриманню інвесторів.**



- Створено Інвестиційну Раду, яка є одним із інструментів співпраці та взаємодії між керівництвом регіону та бізнес середовищем



- Посилена Агенція регіонального економічного розвитку області, яка надає високоякісну професійну підтримку іноземним та місцевим інвесторам у Київській області

- Створено **5** агенцій місцевого розвитку, які супроводжують та допомагають інвестиційним проектам на місцевому рівні.

**МИ ДОПОМОЖЕМО РОЗТАШУВАТИ ВАШ БІЗНЕС В КИЇВСЬКІЙ ОБЛАСТІ**

## 4.4. КОМПАНІЇ, ЯКІ ВЖЕ ОБРАЛИ КИЇВСЬКУ ОБЛАСТЬ.

В Київську область вже інвестували компанії з понад 60 країн:



## 4.5. ПОТЕНЦІЙНІ ІНВЕСТИЦІЙНІ ПРОЄКТИ ДЛЯ КОНЦЕСІЇ, ПРИВАТНО-ДЕРЖАВНОГО ПАРТНЕРСТВА ТА ФІНАНСУВАННЯ МІЖНАРОДНИМИ І УРЯДОВИМИ ІНСТИТУЦІЯМИ

### Інфраструктурні проєкти

- Велика кільцева автомобільна дорога
- Вантажний аеропорт «Біла Церква»

### Розвиток малого бізнесу, венчурне фінансування

- Інвестування у створення мережі офісів з підтримки бізнесу в КО (Business support offices)

### Екологічні проєкти

- Регіональний еко-туризм
- Будівництво сміттепереробних комплексів

### Чорнобильська зона

### Індустріальні парки

1. ІП «Перший український індустріальний парк» (смт Велика Димерка Броварського району)
2. ІП «Мироцьке» (с. Мироцьке Бучанського району)
3. ІП «Фастіндастрі» (м. Фастів)
4. ІП «Київщина» (с. Нові Петрівці Вишгородського району)
5. ІП «Біла Церква» (с. Шкарівка Білоцерківського району)
6. ІП «Біла Церква 2» (с. Шкарівка Білоцерківського району)
7. ІП «Місто Скла» (м. Березань)











## Інвестиційний портал Київської області:

[investkyivregion.gov.ua](http://investkyivregion.gov.ua)

### Департамент економіки та цифровізації

тел.: +38 (044) 286-83-54

e-mail: [dert@ekonkoda.gov.ua](mailto:dert@ekonkoda.gov.ua)

 [www.facebook.com/ekon.koda](https://www.facebook.com/ekon.koda)

### Агенція регіонального розвитку Київської області

тел.: +38 (044) 227-18-07

моб.: +38 (050) 469-10-69

e-mail: [rda@kyivoblast.org](mailto:rda@kyivoblast.org)

 [www.facebook.com/KyivOblastRDA](https://www.facebook.com/KyivOblastRDA)